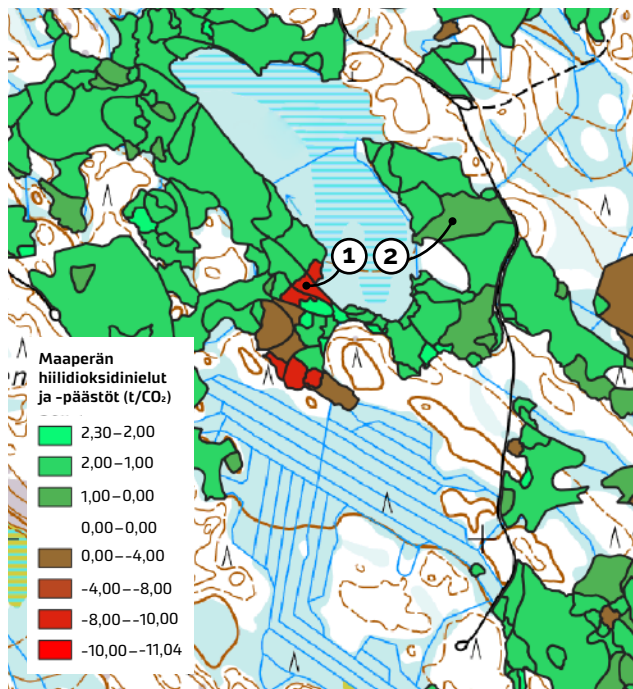


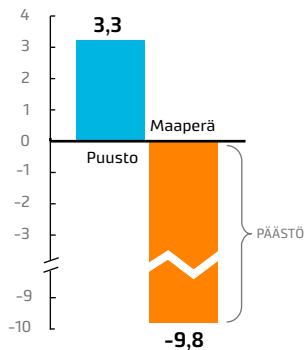
# Esimerkki maaperän hiililuokituksesta metsikkötasolla ja kahden esimerkkialueen puuston sekä maaperän hiilinieluista ja -varastoista ojitetulla turvemaalla.

Maaperän hiililuokitus

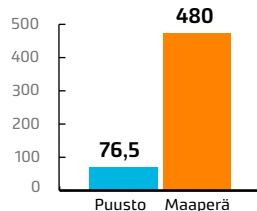


**1** Esimerkkialue:  
Suuret maaperäpäästöt

Hiilinielu, t/ha/vuosi CO<sub>2</sub> ekv.

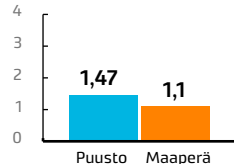


Hiilivarasto, t/ha C



**2** Esimerkkialue:  
Keskimääräinen maaperänielu

Hiilinielu, t/ha/vuosi CO<sub>2</sub> ekv.



Hiilivarasto, t/ha C

